



# TuS Griesheim Triathlon

Short track Sicherheitskonzept

Verfasser, Martin Aring



Stand 23.03.2025



# Angaben zur Veranstaltung

## Veranstaltungsbeschreibung & Verlauf

Triathlon-Veranstaltung, Sportveranstaltung mit Schwimmen, Radfahren und Laufen.

Schwimmen findet im Hallenbad der Stadt Griesheim statt. Dann wird gewechselt vom Schwimmen auf das Rad in der Wechselzone (Schulhof) der Gerhart-Hauptmann-Schule, Griesheim. Im nord-östlichen Ausgang wird der Schulhof verlassen und auf das Rad aufgestiegen, die Radstrecke durch den Wald zum Kirschberg. Von dort aus über den Nordring, Kreisel auf den Dornheimer Weg und zurück. Von der Radstrecke wird wieder über den nord-östlichen Ausgang des Schulhofes in den Schulhof gelaufen und von dort durch die Wechselzone am nord-westlichen Ausgang (zum Parkplatz) die Laufstrecke in den Griesheimer Stadtwald gelaufen.

Nach einem Rundkurs geht es über den nord-westlichen Ausgang wieder zurück auf den Schulhof und in das Ziel. Alle weiteren Aktivitäten wie Startnummernausgabe, Catering, Zielverpflegung und Siegerehrung finden auf dem Hof der Schule statt.



# Angaben zur Veranstaltung

## Veranstaltungsbeschreibung & Verlauf

### Veranstaltungsbeschreibung & Verlauf

Triathlon-Veranstaltung, Sportveranstaltung mit Schwimmen, Radfahren und Laufen.

Schwimmen findet im Hallenbad der Stadt Griesheim statt. Dann wird gewechselt in die Wechselzone (Schulhof) der Gerhart-Hauptmann-Schule in der Stadt Griesheim.

Dort wird sich auf den Wechsel auf das Rad vorbereitet. Im nord-östlichen Ausgang wird der Schulhof verlassen und es geht auf die Radstrecke durch den Wald zum Kirschberg. Von dort aus über den Nordring, Kreisel auf den Dornheimer Weg und zurück.

Von der Radstrecke wird wieder über den nord-östlichen Ausgang des Schulhofes in den Schulhof gewechselt und von dort durch die Wechselzone am nord-westlichen Ausgang (zum Parkplatz) die Laufstrecke in den Griesheimer Stadtwald gelaufen.

Nach einem Rundkurs geht es über den nord-westlichen Ausgang wieder zurück auf den Schulhof und in das Ziel. Alle weiteren Aktivitäten wie Startnummernausgabe, Catering, Zielverpflegung und Siegerehrung finden auf dem Hof der Schule statt.



# Angaben zur Veranstaltung

Veranstaltungszeiten / Besucherzahlen

Veranstaltungszeiten:

<b>Startnummernausgabe von 06:00 Uhr bis 12:00 Uhr</b>				
<b>Startgruppe</b>	<b>Check-In Beginn</b>	<b>Check-In Ende</b>	<b>Startzeit</b>	<b>Check out bis</b>
Sprint, Senioren Liga	06:30 Uhr	07:30 Uhr	08:00 Uhr	11:45 Uhr
Sprint, Senioren Liga	06:50 Uhr	07:50 Uhr	08:20 Uhr	11:45 Uhr
Sprint, Masters Liga	07:10 Uhr	08:10 Uhr	08:40 Uhr	12:00 Uhr
Sprint, Masters Liga	07:10 Uhr	08:10 Uhr	09:00 Uhr	12:00 Uhr
Sprint, Offene Klasse	07:50 Uhr	08:50 Uhr	09:20 Uhr	12:45 Uhr
Sprint, Offenen Klasse, Staffel	08:00 Uhr	09:00 Uhr	09:40 Uhr	12:45 Uhr
Jugend A / Junioren	08:40 Uhr	09:40 Uhr	10:00 Uhr	13:30 Uhr
Jedermann, Offenen Klasse	08:40 Uhr	09:40 Uhr	10:20 Uhr	13:30 Uhr
Jugend B	09:00 Uhr	10:00 Uhr	10:40 Uhr	14:00 Uhr
Schüler A	09:00 Uhr	10:00 Uhr	11:00 Uhr	14:00 Uhr



# Angaben zur Veranstaltung

Veranstaltungszeiten / Besucherzahlen

**Veranstaltungszeiten:**

<b>Startgruppe</b>	<b>Check-In Beginn</b>	<b>Check-In Ende</b>	<b>Startzeit</b>	<b>Check out bis</b>
Schüler B	09:20 Uhr	10:20 Uhr	11:20 Uhr	14:30 Uhr
Schüler C	10:00 Uhr	11:00 Uhr	12:20 Uhr	14:30 Uhr
Schüler Challenge	10:20 Uhr	11:20 Uhr	12:40 Uhr	14:30 Uhr
FourFriends Mixed Team Relay	10:40 Uhr	12:30 Uhr	13:00 Uhr	14:30 Uhr



# Angaben zur Veranstaltung

Veranstaltungszeiten / Besucherzahlen

## **Maximal erwartete Besucherzahl:**

900 Besucher

## **Erwartete Besucherzahl:**

600 Besucher davon 500 Athleten. Es sind keine Fangruppen zu erwarten. Die Erfahrungen der letzten Jahre zeigten ein ruhiges Besucherverhalten. Anweisungen der eingesetzten Helfer wurden ohne Zwischenfälle befolgt.

## **An und Abreise der Besucher:**

Überwiegend im PKW und mit Vereinsbussen. Die Anreise erfolgt über den Vormittag hinweg. Durch zeitlich eingeteilte Startslots ist nicht mit einer großen Gruppenanreise zu rechnen.

## **Maßnahmen zum Jugendschutz:**

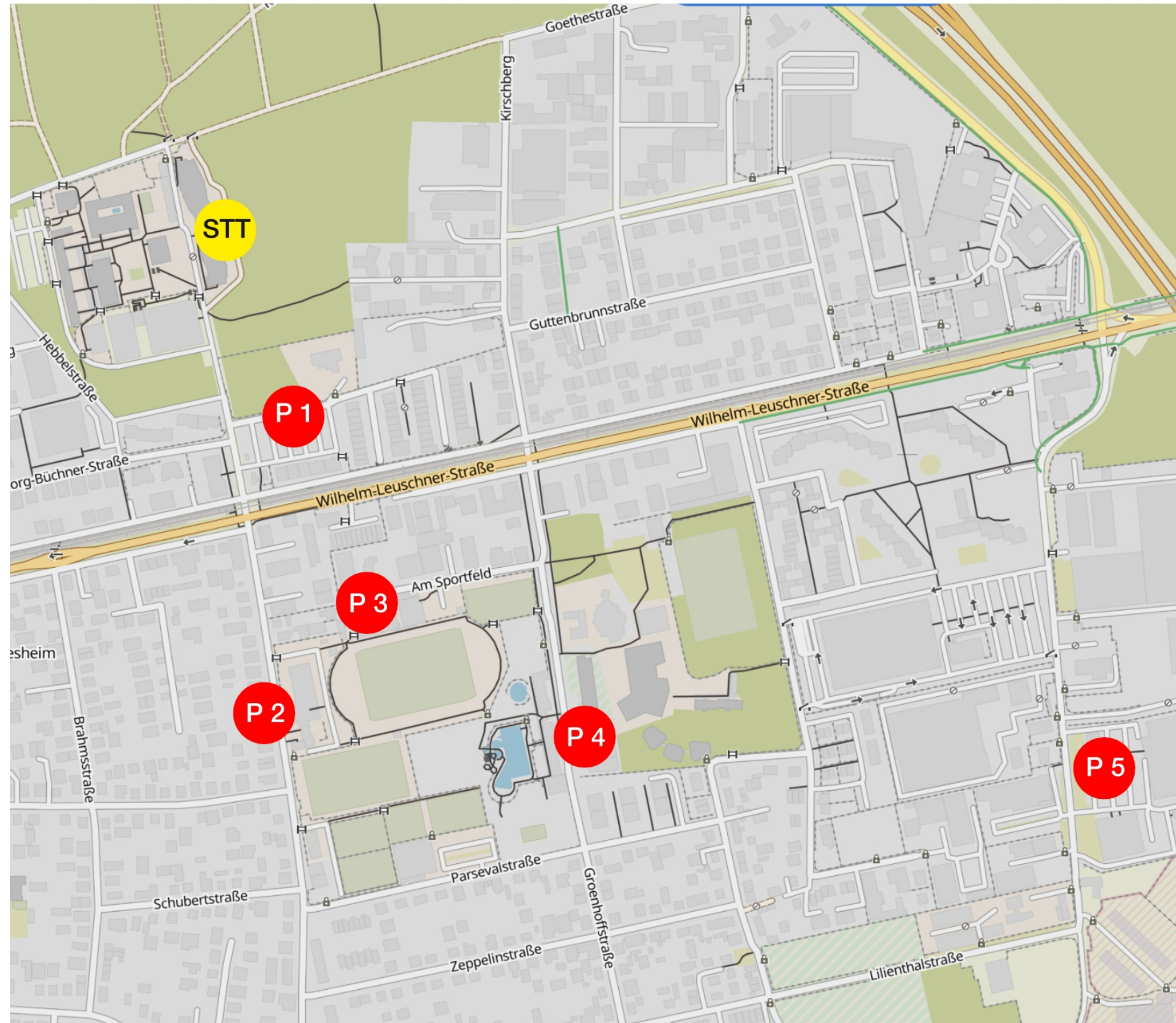
Die Veranstaltung ist eine Tages Veranstaltung. Besondere Maßnahmen zum Jugendschutz waren in den vergangenen Jahren nicht notwendig.

Überprüfung der Sportgeräte, insbesondere der Fahrräder durch die Kampfrichter. Zugang zum Schwimmbad und der Wechselzone ist nur mit Zeitmesschip möglich, Kontrolle durch Helfer an den Eingängen.



# Angaben zur Veranstaltungsort

Beschreibung  
Anreise & Parken



## Folgende Parkplätze stehen zur Verfügung:

- **P1.** Am Felsenkeller 64347 Griesheim
- **P2:** TuS Griesheim Jahnstraße 20
- **P3.** Kultus TuS Griesheim, Am Sportfeld, 64347 Griesheim
- **P4.** Freibad Griesheim, Am Schwimmbad 7-9, 64347 Griesheim
- **P5.** Fahrrad Franz XXL, Flughafenstraße 14, 64347 Griesheim.
- **STT.** Wettkampfgelände, Goethestraße 99, 64347 Griesheim

P1 / P4 / P5 asphaltiert. P2 / P3 geschottert.

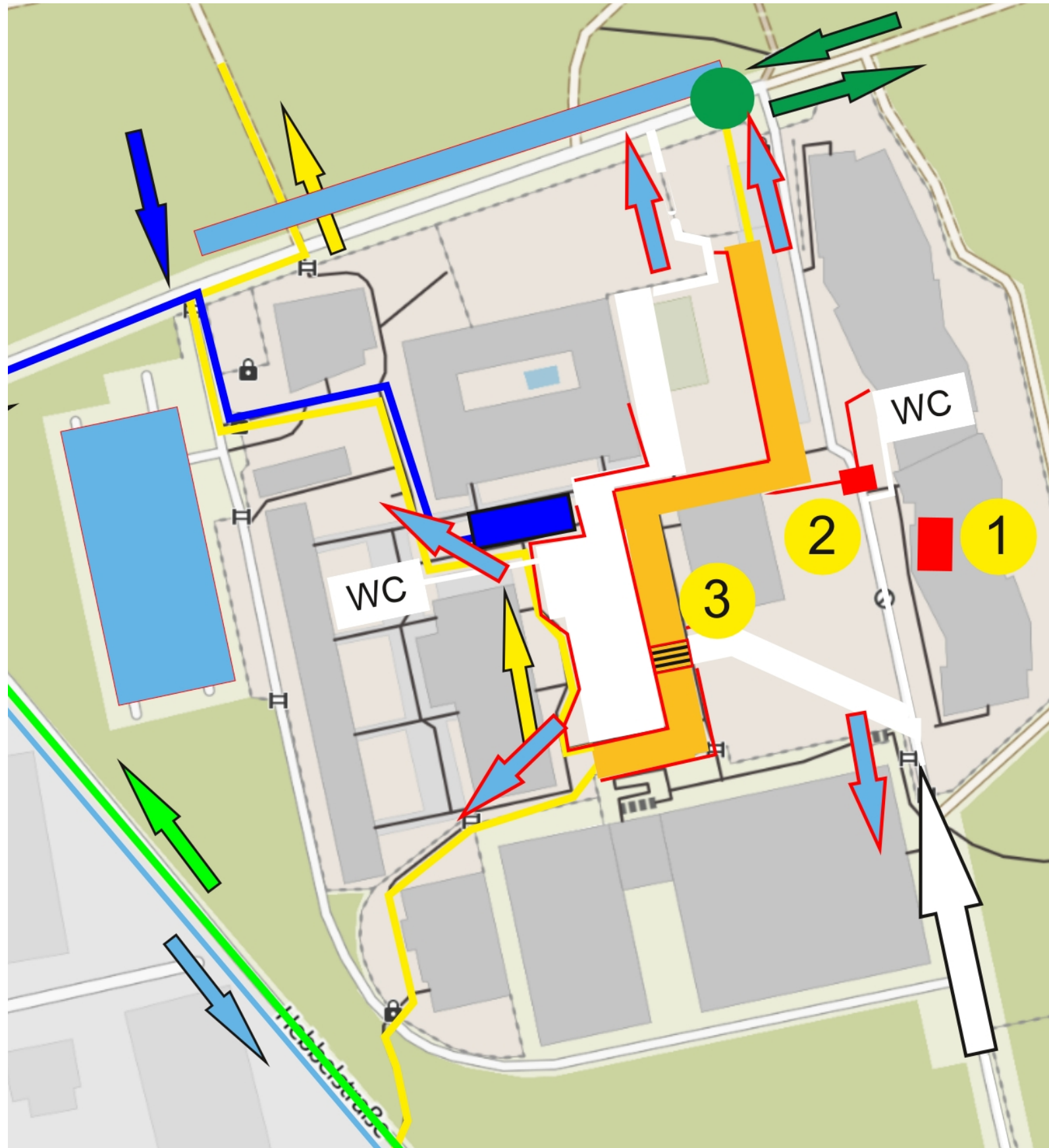
Alle Flächen sind übliche Parkflächen



# Angaben zur Veranstaltungsort

Beschreibung

Große Wechselzone, Schulhof Gerhardt Hauptmann Schule



**Blaue & gelbe Linie**, Laufstrecke teils Pflaster, teils Schotter

**Blauer Bereich**, Zielbogen, gepflastert

**Orangener Bereich**, Wechselzone Radständer & Laufausrüstung. Gepflastert.

**Grüner Bereich**, Rad Auf- und Abstieg Radstrecke, Asphaltiert

**Weißer Bereich**, Besucher Wege & Cateringfläche, gepflastert.

**Roter Bereich 1**, Startnummernausgabe

**Roter Bereich 2**, Check-In Wechselzone

**Gestrichelter Bereich 3**, Übergang durch die Wechselzone in den Eventbereich.

Zur 2. Seite Beschreibung, große Wechselzone

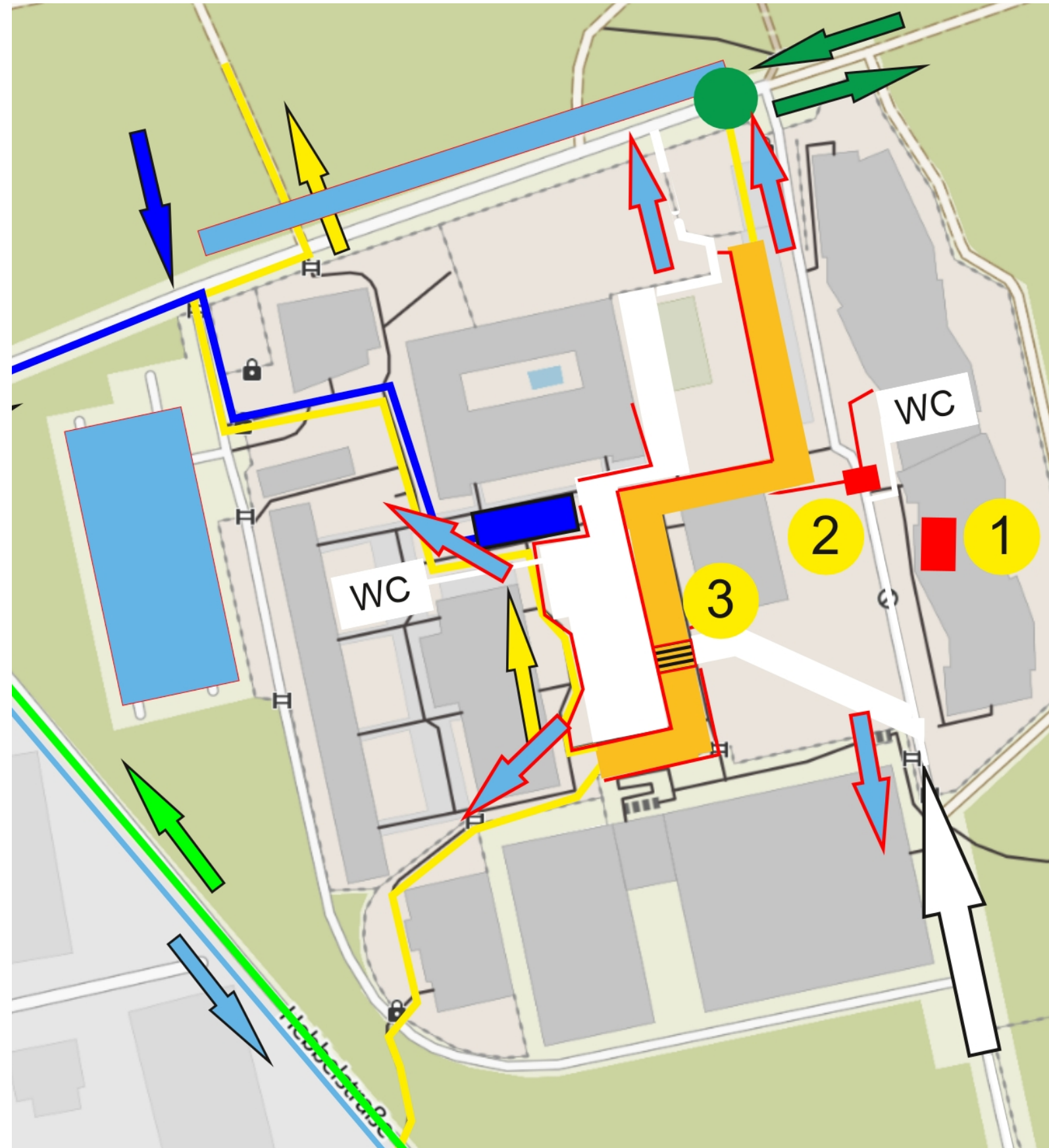




# Angaben zur Veranstaltungsort

Beschreibung

Große Wechselzone, Schulhof Gerhardt Hauptmann Schule



**Blau Rot umrandet Pfeile**, Die Fluchtwege im Athletenbereich sind durch Helfer gesichert. Die dort postierten Helfer sind über notwendige Maßnahmen zur Geländerräumung informiert.

**Blau Rot Umrandete Flächen**: Sammelplätze Goethe Straße und Lehrer Parkplatz.

**Blau Rot umrandet Pfeile, südlichen Ausgänge**, Über die erreichen die Besucher den Parkplatz zum Hallenbad und den Parkplatz, Am Felsenkeller.



# Angaben zur Veranstaltungsort

Große Wechselzone, Schulhof Gerhardt Hauptmann Schule

## Gefahrenschwerpunkte und besondere Gefahren

- Zugang zur Wechselzone, Athletenbereiche abgesperrt durch Absperrgitter, Zugänge gesichert durch Helfer.
- Überquerung zum Cateringbereich, abgesichert durch Helfer, kontrollierter Besucherstrom.
- Zugang zum Schulgelände über Laufstrecke vom Schwimmbad aus kommend abgesichert durch Helfer.

## Parkplätze

- Ausgewiesene Öffentliche Parkplätze. Ergänzend kann in diesem Jahr der Parkplatz der Fa. Fahrrad Franz XXL genutzt werden.

## Verkehrs, Fahrzeug und Besucherstrom Konzept

- 5 ausgewiesene Parkplätze mit Navigationsadressen in der Ausschreibung und auf der Website kommuniziert
- Durch veröffentlichten Zeitplan ist nicht mit einer verstärkten Gruppenbildung während der Anreise zu rechnen. Erfahrungen aus den Vorjahren bestätigen dies.



# Angaben zur Veranstaltungsort

Große Wechselzone, Schulhof Gerhardt Hauptmann Schule

## Verkehrs, Fahrzeug und Besucherstrom Konzept

Gesperrt ist nur der Dornheimer Weg. Die Anfahrt aus Richtung Weiterstadt ist Über Darmstadt möglich.

## Anfahrtswege für Feuerwehr und Rettungsdienst

- Die üblichen Anfahrtswege sind sichergestellt. Zugänge sind von Helfern gesichert und es befinden sich keine verschraubten oder fest installierten Aufbauten oder Absperrungen auf dem Gelände.
- Eine Rettungsdienst ist 10 m entfernt von der Startnummernausgabe positioniert.
- Insgesamt befinden sich 8 Rettungskräfte der Johanniter Unfallhilfe im Einsatz

## Feuerwehrbewegungs und Aufstellflächen auf dem Veranstaltungsgelände

- Der Zugang zum Schulhof durch Einsatzfahrzeuge der Feuerwehr ist während dem Wettkampf Gewährleistet.
- Auf dem Gelände befinden sich keine fest installierten aufbauten.
- Streckenführung und Eingrenzungen des Athletenbereiches sind baugleich zu den Veranstaltungen in den Vorjahren.



# Angaben zur Veranstaltungsort

Große Wechselzone, Schulhof Gerhardt Hauptmann Schule

## Ausweichräume Sammelplätze

- Bei drohendem Unwetter kann die Eventfläche über 5 Fluchtwege geräumt werden und die Veranstaltung aufgelöst werden.
- Zum Räumen des Schulgeländes dient die abgesperrte Goethestraße, erreichbar über den Ausgang zur Radstrecke.
- Als weitere Sammelplatz dient der Lehrerparkplatz. Parkplatz am Hallenbad, erreichbar über die Laufstrecke, Parkplatz am Felsenkeller, erreichbar über Haupteingang

## Halteplätze für Krankentransport und Rettungswagen

- Zur Auffahrt des Schulgeländes der Gerhart Hauptmann Schule, ca. 20m vor der Startnummernausgabe ist ein Rettungswagen der Johanniter Unfallhilfe stationiert.
- Die Anfahrt über die Goethestraße ist möglich.

## Notausgänge und Rettungswege

- Es wird nur ein Eingangsbereich im Schulgebäude zur Startnummernausgabe genutzt. Notausgänge sind im Gebäude ausgeschildert.



# Angaben zur Veranstaltungsort

Große Wechselzone, Schulhof Gerhardt Hauptmann Schule

## Notausgänge und Rettungswege

- Ein weiterer Eingangsbereich von ca, 20 Quadratmetern wird als Verschlussfläche der Verpackungs und Hilfsmaterialien so wie Helferverpflegung genutzt, Notausgänge sind im Gebäude ausgeschildert

## Meldestelle

Allgemeine Notfall Rufnummer **110**

Johanniter Unfall und Kathastrophenchutz vor Ort Tel: folgt

Veranstaltungsleitung Martin Aring **0151 / 29109409**

## Besondere Maßnahmen Vor und nach der Veranstaltung

- Während der Auf und Abbaumaßnahmen sind keine besonderen Maßnahmen notwendig.



# Angaben zur Umgebung

Große Wechselzone, Schulhof Gerhardt Hauptmann Schule

## Beschreibung der Umgebung

- Der Zugang zur GHS erfolgt über eine asphaltierte Straße. Die GHS liegt ca. 500 Meter vom der Straßenbahnlinie 9 und der Wilhelm Leuschner Hauptstraße entfernt. Vom Zentrum aus gesehen grenzt der hintere Bereich der Schule an den Griesheimer Stadtwald.

## Mögliche wirkende Gefahren aus der Umgebung

- Keine

## Parallelveranstaltungen

- Tag der Vereine in Griesheim. Keine Großveranstaltung. Der Short Track Triathlon ist Teil dieser Veranstaltung. Der Tag der Vereine verteilt sich über das gesamte Stadtgebiet bei dem die Vereine sich Präsentieren.

## Von der Veranstaltung auf die Umgebung wirkende Gefahren

- Keine



# Angaben zur Umgebung

Große Wechselzone, Schulhof Gerhardt Hauptmann Schule

## Während der Veranstaltung stattfindende Veränderungen

- Wetterumschwung, Plötzliche Unwetter. In diesem Fall kann das Gelände über 5 Fluchtwege geräumt werden.

## Spontane Veranstaltungen Trittbrettfahrer-Veranstaltungen

- Bisher noch nie vorgekommen



# Rechtsgrundlagen, Genehmigungen

## Vorlage Genehmigung und Anzeigenunterlagen

- Genehmigung Stadt Griesheim inkl. Streckenplänen Anlage 3 / SP 1. **Genehmigung ist beantragt und in Arbeit und wird nachgereicht werden**

## Nachweis Haftpflichtversicherung

- Anlage 2 Arag Haftpflicht Versicherung

## Beauftragung von Dienstleistern

- Anlage 6. Straßenabsperungen Fa. Arnold Rechnung.
- Anlage 7 Johanniter Unfall und Katastrophenschutz Rechnung

## Genehmigungs Nr Zuständiger Sportverband Hessischer Triathlon Verband.

- Wettkampf ist genehmigt, Nr steht noch aus. Der HTV hat den Wettkampf schon auf seiner Plattform eingestellt.



# Rechtsgrundlagen, Genehmigungen

## Abnahmetermin Sicherheitsbegehung

- Wurden in den Jahren zuvor nicht durchgeführt. Vorab erfolgt eine Einsatzbesprechung mit Einsatzleitern des Ordnungsamtes und der Polizei im Ordnungsamt.

## Anfahrt und Stellprobe für Feuerwehr und Rettungsdienst

- Veranstaltung ist übersichtlich und klein. Diese Proben waren in den Vorhaben nicht notwendig. Abprache hier auch im Ortstermin im Ordnungsamt mit den Einsatzkräften.



# Gefahrenabwehr

**Interne Kommunikationsstrukturen und Meldewege:**

**Notrufnummern, Behörden und Rennleitung:**

<b>Organisation</b>	<b>Name</b>	<b>Telefon</b>
Allgemeiner Notruf		112
Ordnungspolizei Griesheim	Nicht vor Ort	
Sanitätsdienst Johanniter	Florian Beck	0162 / 4110349
Kampfrichter, Einsatzleiter	Ralf Stolz	01520 3181459
Ordnungsamt	Nicht vor Ort	
Notdienst Hallenbad	Zur Zeit nicht bekannt	
Veranstaltungleitung	Martin Aring	0151 29109409
Infopoint	Susan Hafermalz	0152 / 04101085
Infopoint	Judith Strobel	0163 / 5101127



# Gefahrenabwehr

## Interne Kommunikationsstrukturen und Meldewege:

### Interne Kommunikationsstruktur Veranstalter:

Organisation	Name	Telefon	Sonstiges
Veranstaltervertreter	Dierk Kraft	0171 4720063	1. Abteilungsvorstand
Rennleitung	Martin Aring	0151 29109409	
Moderation Hallenbad	Jörg Peter Beermann	0151 27708655	Kontakt für Durchsagen
Moderation Zieleinlauf	Peter Schultheiß	0151 17656049	Kontakt für Durchsagen
Schwimmbad, Resortl.	Verena Sieburger	0176 99626009	
Wechselzone Resortl.	Marius Gerling	0151 40737472	
Radstrecke, Resortl.	Markus Süßner	0173 9650846	
Laufstrecke Ressorts.	Ingo Giesa	0151 15515966	
Startnummernausgabe	Heide Heß	0151 7579789	
Zielverpflegung, Resortl.	Sarah Keller	0152 / 52195172	
Zeitnahme, Resortl.	Uwe Illig	0171 3187658	



# Gefahrenabwehr

## **Sicherheitskoordinierungsgespräch, Unterweisung**

- Spätestens 2 Wochen vor Veranstaltung wird allen Ressortleitern & Helfern das Sicherheitskonzept per E-mail zugesendet mit der Bitte um Durchsicht.
- Die Ressortleiter sammeln Fragen der Helfer die am Vortag persönlich vor Orte besprochen werden können
- Der Johanniter Unfall und Katastrophenschutz bekommt diese Sicherheitskonzept zur Info.

## **Kommunikation und Zusammenarbeit mit den Behörden dem Sicherheit und Ordnungsdienst**

- Kommunikation Telefonisch im Gefahrenfall auch über die Lautsprecheranlage des Zieleinlaufes.

## **Medien Presse und Öffentlichkeit**

- Über die Straßensperrungen wird in den Printmedien, Gemeindeblatt und im Internet Informiert. Betroffen Haushalte die durch die Veranstaltung beeinträchtigt sind werden mit Anwohneranschriften Informiert. Anlage 7



# Gefahrenabwehr

## Jugendschutz

- Kein Ausschank alkoholischer Getränke an Jugendliche.

## Maßnahmen bei Unwetter

- Abstimmung mit Sanitätsdienst / Veranstalter und Räumung des Geländes und Auflösung der Veranstaltung über die Fluchtwege. Lose Teile sollten zuvor eingesammelt und gesichert werden.

## Maßnahmen bei Bombendrohung

- Benachrichtigung an/von Polizei an/von Veranstalter/Ressortleiter mit Abstimmung des Geschehens  
Anschließend Räumung mit Lautsprecherdurchsage des entsprechenden Geländes an geeignete  
Sammelstelle. (Parkplatz St.Stephan, Goethestrasse oder Wald).

## Räumung des Geländes

- Räumen beider Orte über die Fluchtwege des Hallenbades und alle Ausgänge der Schule durch  
Helfer über die Fluchtwege vom Eventgelände zu den Sammelstellen.



# Gefahrenabwehr

## Brand

- Benachrichtigung der Feuerwehr von Ressortleiter/Helfer/Veranstalterleiter. Freiräumen der Feuerwehrzufahrtswege und Räumen des Geländes.
- Leitfaden zum Brandschutz, Anlage 2.

## Absage vor Veranstaltungsbeginn

- Schließung der Tore zum Veranstaltungsgelände und Hallenbad mit Besetzung von jeweils einer Person zur Informationsweitergabe.

## Absage während Veranstaltung (Maßnahmenbeschreibung/Szenarien)

- Benachrichtigung an Notdienst, Feuerwehr, oder Rettungskräfte und Veranstaltungsleiter Information über Lautsprecher, Räumung des Schulhofes.



# Aufgaben Helfer

## Einlass und Zutrittskontrolle

- Der Einlass in den Athletenbereich ist durch Helfer gesichert.
- Eine Zutrittskontrolle der Besucher auf dem Eventgelände ist nicht vorgesehen. Wurde in den Vorjahren auch nicht umgesetzt.
- Einhaltung Jugendschutzgesetzes durch Aufforderung der Helfer bei Nichtbeachtung.
- Maßnahmen gegen Alkoholmissbrauch, kein Ausschank an Jugendliche, Kontrolle durch Helfer & Catering Personal.



# Veranstaltungsbezogener Sanitätsdienst

## Standorte der Unfallhilfestellen, Fußstreifen, Erste Hilfe Meldestellen, Sanitätsmittel

- 1 Mobile Unfallhilfestelle mi SanH / RS
- 2 Rettungswagen mit Besatzung RH / RS (1 steht am Kreisel des Nordrings und kann von Hinten and das Schulgelände heranfahren der 2 am Zugang zur GHS)
- Erste Hilfe Meldungen über Mobiltelefon an den Einsatzleiter
- 1 Sanitätshelfer mit Notfalltasche als Radstreife

## Stromanschluss, Sanitäre Einrichtungen und Verpflegung

- Komplette über Anschlußkasten Gelände Gerhart-Hauptmann-Schule (Eingangsbereich Verwaltungsgebäude)
- Athleten bekommen Zielverpflegung und es gibt eine Wasserstation auf der Laufstrecke.
- 10 Frauen/10 Männer WC im Schulhof der Gerhard-Hauptmann-Schule



# Veranstaltungsbezogener Sanitätsdienst

## Stromanschluss, Sanitäre Einrichtungen und Verpflegung

- Komplette über Anschlußkasten Gelände Gerhart-Hauptmann-Schule (Eingangsbereich Verwaltungsgebäude)
- Athleten bekommen Zielverpflegung und es gibt eine Wasserstation auf der Laufstrecke.
- 10 Frauen/10 Männer WC im Schulhof der Gerhard-Hauptmann-Schule1
- Frauen/Behinderten und 1 Männer WC im Schwimmbadeingangsbereich.
- 3 Frauen/3 Männer WC im Schwimmbadinnenbereich

## Kommunikation und Zusammenarbeit mit dem Veranstalter Internen Helfern und den Behörden

- Besprechungen mit Ordnungsamt, Polizei und Sanitätsdienst und Veranstaltungsleiter. Weitere Besprechung mit Ressortleiter und Veranstaltungsleiter sowie Weiterleitung des Sicherheitskonzepts. Anschließend Weitergabe relevanter Sicherheitsanweisung an Helfer



# Veranstaltungsbezogener Sanitätsdienst

## Brandmelde und Alarmeinrichtungen

- Meldung über Einsatzleitung Polizei und oder Notfallrufnummer
- Polizei Einsatzleitung über Mobiltelefon
- Interne Alarmierung über Mobiltelefon der Resorleitungen zu Veransrtaltungsleitung Notrufnummern und Einsatzleitung Polizei und Rettungsdienste (Siehe Rufnummernliste)
- Sicherheitsdurchsagen über Zieleinlauf Moderator, ständig besetzt und Moderation Schwimmbad, ständig besetzt.
- Warn, Alarmierungs und Brandmeldeeinrichtungen der genutzten Objekte. Anlage 1 Brandschutzkonzept Schwimmbad und Anlage 2 Leitfaden zur Brandbekämpfung Gerhart Hauptmann Schule.



# Technische Kommunikationseinrichtungen

## Telefon

- Mobiltelefone, vorab versendete Rufnummernliste mit allen Nofallnummern und Ressortleiter Rufnummern

## Lautsprecheranlagen

- Gerhart Hauptmann Schule, 1 Mikrofon und 2 Lautsprecher
- Schwimmbad, 1 Mikrofon und 1 Lautsprecher

## Brandschutzeinrichtungen

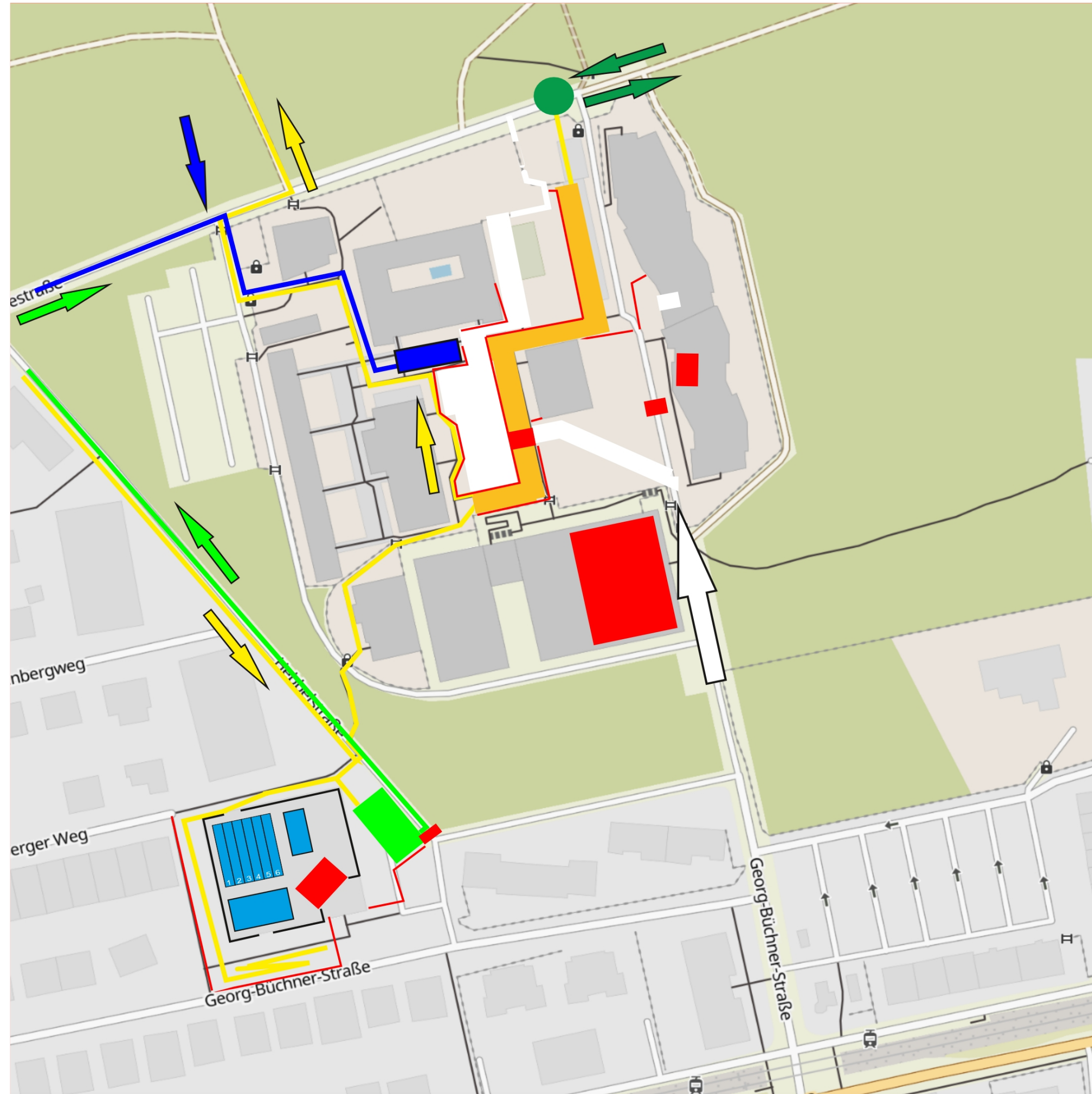
- Vorhandenen Einrichtungen in der Gerhardt Hauptmann Schule Anlage 2 Leitfaden zur Brandverhütung.
- Verhaltensanweisung für verantwortliche Personen der Vereine und Gruppierungen bei einem Brand- und Gefahrenfall im Hallenbad. Anlage 1



# Angaben zur Veranstaltungsort

Beschreibung

Schwimmbad / Wechselzone Schüler C / B und Schüler Challenge / Gr. Wechselzone



## Schwimmbad

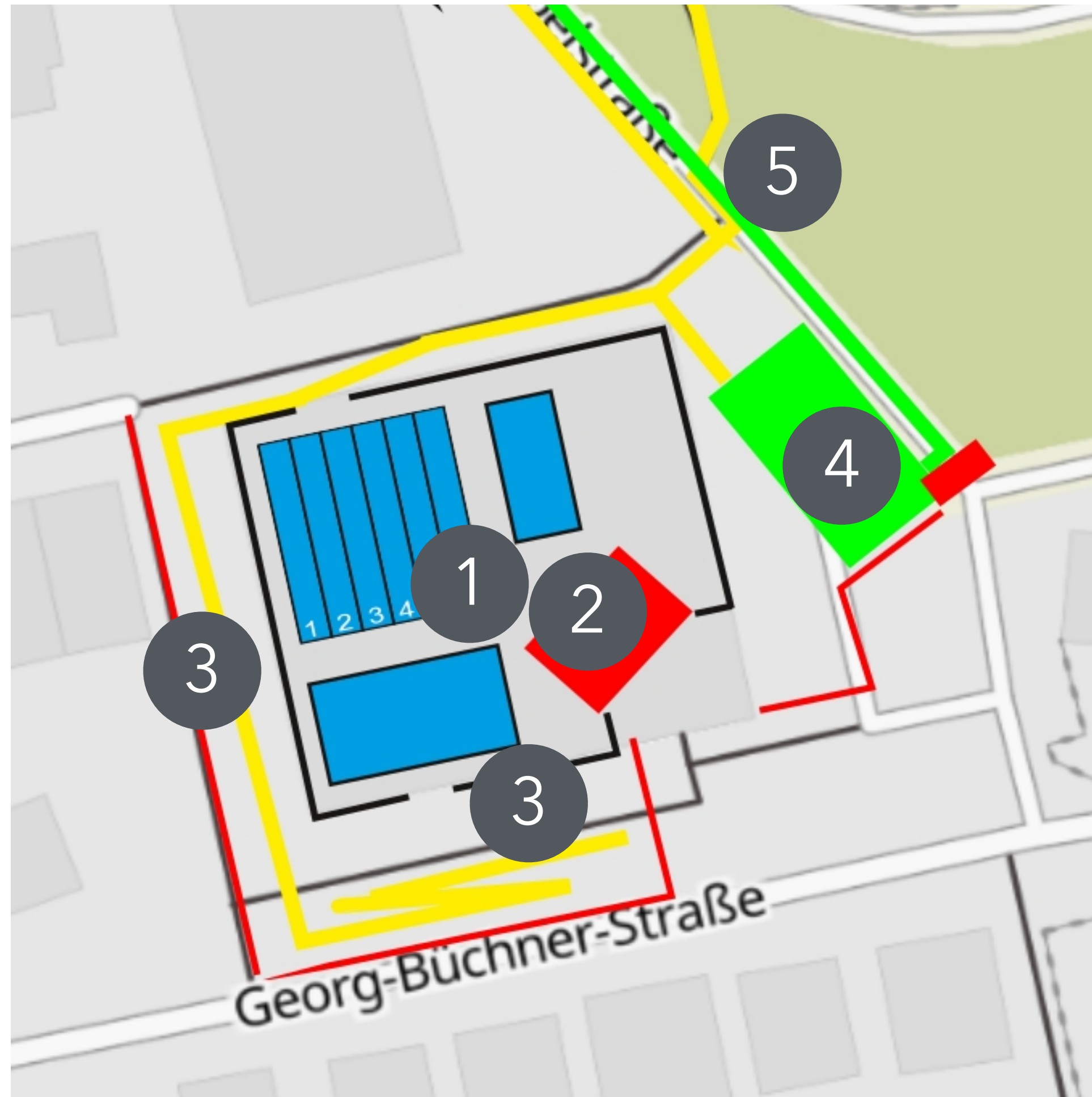
- Es gibt keine ergänzenden Zusatzeinbauten. Athletenbereiche sind nur durch Kunststoffketten abgesperrt.
- Der Offizielle Eingang ist nur Athlenteneingang und durch Helfer gesichert.
- Alle Notausgänge sind geöffnet und durch Helfer gesichert. Begrenzte Zuschaueranzahl auf der linken Seite des Schwimmbades.
- Schwimmbecken gefliest.
- Fussboden gefliest
- Laufstrecke zu den Wechselzonen gepflastert
- Laufstrecke Team Relay



# Angaben zur Veranstaltungsort

Beschreibung

Schwimmbad / Wechselzone Schüler C / B und Schüler Challenge



## Schwimmbad

1. Wettkampfbecken, gekachelt.
2. Zugang Athleten, Absicherung durch Helfer
- 3 Mixed Team Relay Eingang, feiner Schotter & Laufstrecke Mixed Team Relay, gepflastert
4. Wechselzone Schüler C / B und Schüler Challenge, nur Athleten Zugang.
5. Laufstrecke Große Wechselzone



# Angaben zur Veranstaltungsort

Beschreibung

Schwimmbad / Wechselzone Schüler C / B und Schüler Challenge

## Gefahrenschwerpunkte im Schwimmbad:

- Nasser Rutschiger Untergrund im Athletenbereich ist mit Teppichauslage gesichert
- Eingang Schwimmbad im Team Relay Rennen ist mit Teppich ausgelegt

## Besucherstromkonzept

- Unbefugter Zutritt zum Athletenbereich ist durch Helfer abgesichert
- Besucherstrom verteilt sich über den Tag hinweg durch vorgegebenen Startslots

## Anfahrtswege Rettungskräfte und Feuerwehr

- Anfahrtswege für Feuerwehr und Rettungsdienst sind frei.